

# Open Data in der Wiener Stadtverwaltung

Juni 2025



- **Gerhard Hartmann**

- Wien Digital
- Chief Open Data Officer
- Open Data seit Anbeginn (2011)
- Mitglied Cooperation OGD Österreich
- Mitglied OGD DACHLI




## Open Data – eine Erfolgsgeschichte in Wien

- 2011: Die Stadt Wien ist Open Data Pionierin im deutschsprachigen Raum
- Die OGD-Publikation wird seit Mai 2011 in quartalsweisen Datenphasen durchgeführt
- 2017: Programm zur Etablierung der Data Excellence in der Stadt Wien PEDES
- 2019: Data Excellence Strategie „Open by default“
- 2021: 10 Jahre Open Data Wien
- 2022: Data Excellence Strategie „Open by design“
- data.wien.gv.at führt zur Publikation auf data.gv.at
- Mehr als 650 Datensätze (Geo-Daten, Statistik-Daten, Echtzeit-Daten,...) und Dokumente
- Mehr als 330 Anwendungen mit OGD Wien (Apps, Visualisierungen, ...)
- Infos zu OGD Wien: [digitales.wien.gv.at](https://digitales.wien.gv.at)



<https://go.gv.at/l9dxstrategie>

# Wer braucht offene Daten?



**Gesellschaft**

- Transparenzprojekte
- Datenjournalismus
- Faktenbasierte Partizipation (<> sachliche Diskussion)
- BürgerInnen, TouristInnen: Bessere Services durch Anwendungen / Apps

**Wissenschaft**

- Datenbasis für Forschungsvorhaben
- Spannende Daten für die Lehre



**Wirtschaft**

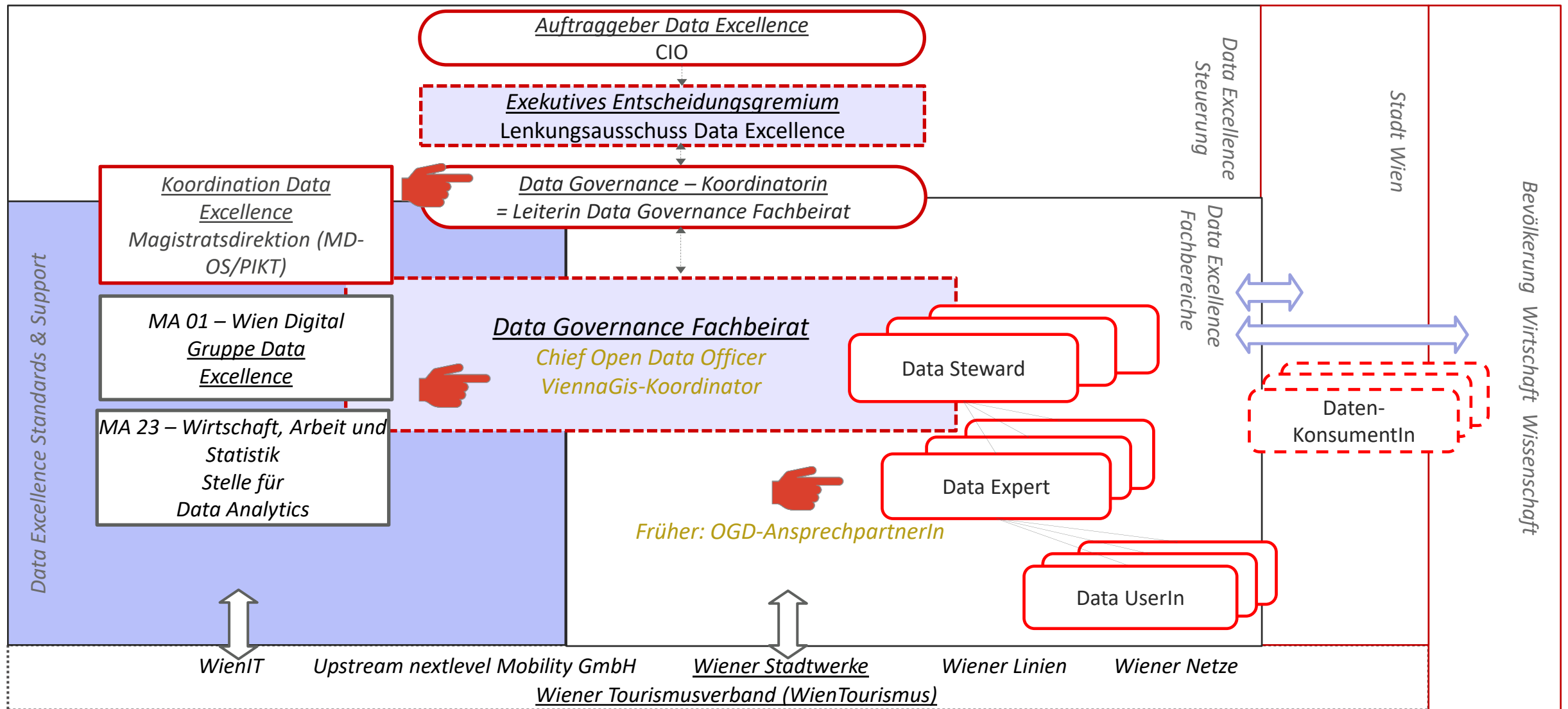
- Neue Geschäftsfelder
- Anwendungen/ Apps
- Webseiten
- Analysen
- Dienstleistungen



**Verwaltung**

- Nutzung von Daten anderer Stellen zur Ergebnisverbesserung
- Basis für Digitalisierung

# Wer ist für Open Data in der Data Excellence Organisation der Stadt Wien zuständig?



# Aufruf des OGD(oc)-Katalogs

dataspot Fachdatenmodell Referenzdatenmodell Kennzahlenverzeichnis Datennutzungskatalog **OGD(oc)** Modelle Suche... DE

OGD(oc) Datenkatalog Veröffentlicht Metadatenmanagerin

**Datenkatalog**  
Metadaten zu Open Data der Stadt Wien

**Datensets** 529

- ASFINAG 2
- Apothekerkammer 1
- Bildungsdirektion für Wien 1
- Bundesministerium für Digitalisierung und Wirtschaftsstandort 1
- Erzdiözese Wien 1
- Fonds Soziales Wien 3
- Friedhöfe Wien 1
- Gewista Werbegesellschaft 1
- Konzern Wien Holding 1
- Magistratische Bezirksämter in Wien 2
- Magistratsabteilung 01 - Wien Digital 10
- Magistratsabteilung 11 - Kinder- und Jugendhilfe 2
- Magistratsabteilung 13 - Bildung und Jugend 2
- Magistratsabteilung 13 - Büchereien Wien 7
- Magistratsabteilung 13 - Musikschule Wien 3

**OGD(oc)**

Magistratsdirektion  
Landesgesetzblätter Wien

**Verantwortung**

**Workflow**

<klick>

Der OGD(oc)-Katalog in dataspot.  
enthält *Sammlungen* je  
Datenverantwortlicher Stelle.

# Nützliche Daten für Anwendungen der Stadt Wien

WienBot

Sag's Wien

Mein Wien

wien.at Stadtplan mobile

etc...

AKTUELL

- Eurovision Village 18. bis 23. Mai
- Song Contest Public Viewing

VERKEHR

- Ampelstandort
- AnrainerInnenparkplatz
- Baustelle
- Behindertenparkplatz
- Carsharing
- Citybike
- Einbahnen
- Fahrradabstellanlage
- Kurzparkzonen**
  - MO-FR 9-22 Uhr Max. Dauer 2h
  - MO-FR 9-19 Uhr Max. Dauer 3h
  - MO-FR 9-22 Uhr SA, SO, Feiertag 18-22 Uhr Max. Dauer 2h
  - Kurzparkstreifen/Kurzparkzone
- Motorradabstellplatz
- Öffentlicher Verkehr
- Paraschein-Verkaufsstelle
- Springbrunnen/Parkbrunnen
- Radfahranlage
- Taxistandplatz

BARRIEREFREIER FUSSVERKEHR

- Aufzug in Station
- Gehsteigabsenkung
- Straßenbelagsfläche
- Taktils Leitsystem

KULTUR UND FREIZEIT

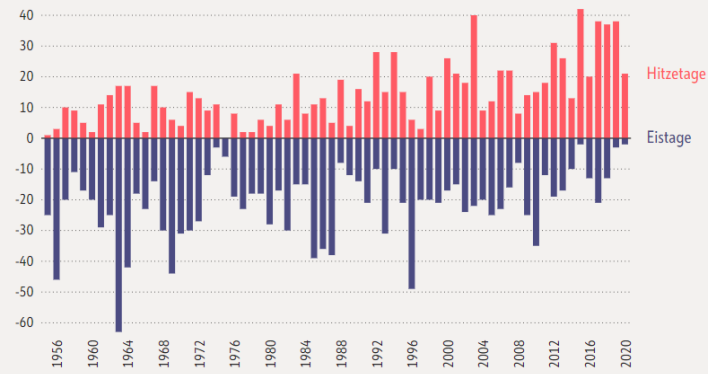
# OGD Beispiele: basemap.at (geoland.at) Verwaltungskarte Österreich



# ViennaViz – interaktive Online-Charts

## Jährliche Hitze- und Eistage in Wien Alle Wiener Bezirke, 1955-2020

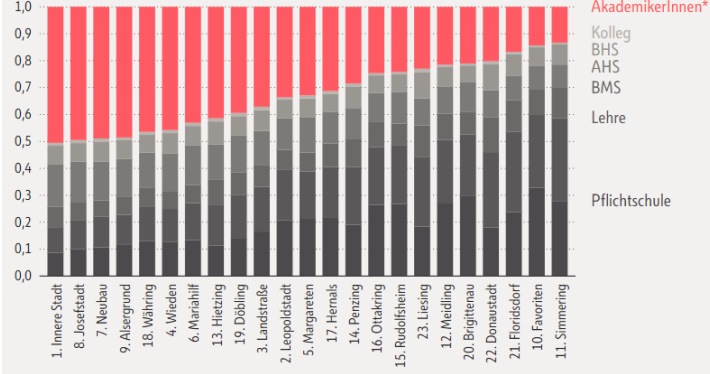
Anzahl der Hitze- und Eistage\* (absolut)



\* Hitzetage - Tageshöchsttemperatur über 30°C | Eistage - Tageshöchsttemperatur unter 0°C  
Datenquelle: ZAMG

## Bildungsstand der Bevölkerung im Alter 25-64 Jahre in Wien Alle Wiener Bezirke im Vergleich, 2018

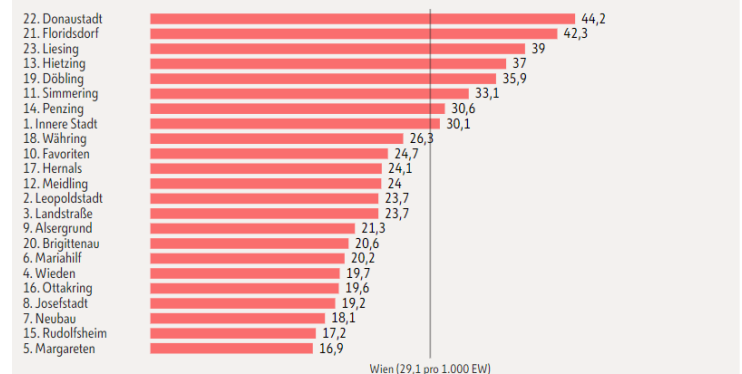
Höchste abgeschlossene Schulbildung zum 31. 10. (in %)



\* Bezirke sind sortiert nach AkademikerInnenanteil (Universität, FH's u. Hochschulverwandte Lehranstalten)  
Datenquelle: Statistik Austria

## Hundebestand in Wien Alle Wiener Bezirke im Vergleich, 2020

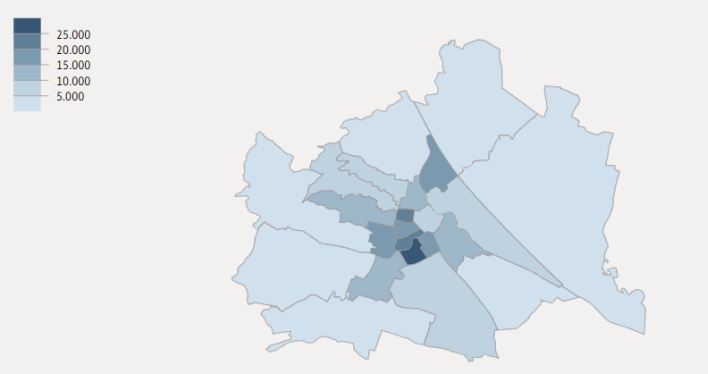
Bezirke Hundebestand\* zum 01. 09. (pro 1.000 EinwohnerInnen)



\* Außer für Hunde wird für andere Haustiere (z.B. Katzen) keine Steuer erhoben, womit hier keine Daten vorliegen.  
Datenquelle: Statistik Austria

## Bevölkerungsdichte in Wien Alle Wiener Bezirke im Vergleich, 2020

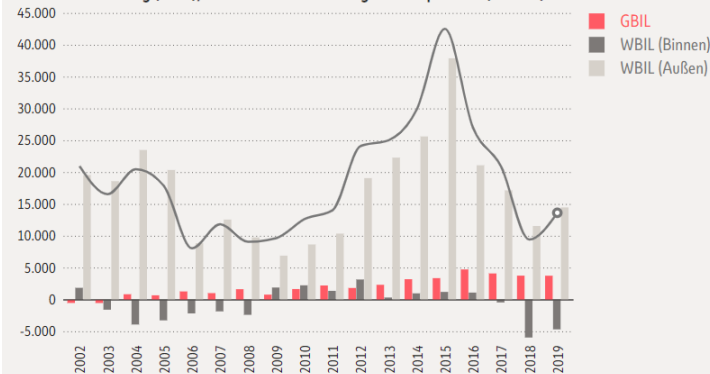
Bevölkerung zu Jahresbeginn (pro km²)



Datenquelle: Statistik Austria

## Komponenten der Bevölkerungsentwicklung in Wien Alle Wiener Bezirke, 2002-2019

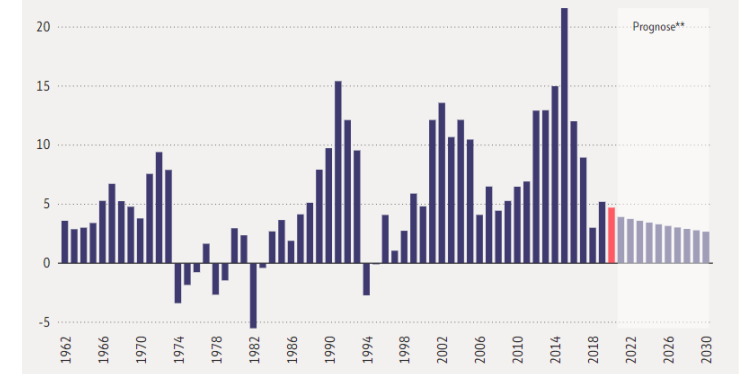
Gesamtveränderung (Linie), Geburten- u. Wanderungsbilanz\* pro Jahr (absolut)



\* Geburtenbilanz (GBIL), Wanderungsbilanz (WBIL) nach Binnen- u. Außenwanderung  
Datenquelle: Statistik Austria

## 2020 weiterhin positive Wanderungsbilanz in Wien Wanderungsbilanz Wien 1962 bis 2020\* und Prognose bis 2030

Wanderungsbilanz: Anzahl der Zuzüge minus Anzahl der Wegzüge je 1.000 Einwohner



\* 2020 vorläufige Daten \*\* Bevölkerungsprognose Land Wien (2018)  
Datenquelle: Statistik Austria, Land Wien Statistik

## Landesstatistik Wien (MA 23)

- [Homepage der Landesstatistik](#)

## Online-Berichte der Stadt Wien

- [Personalbericht](#)
- [Energiebericht](#)
- [Integrationsmonitor](#)

# DANKE

Gerhard Hartmann

[Gerhard.hartmann@wien.gv.at](mailto:Gerhard.hartmann@wien.gv.at)

+43 676 8118 71699